


N280-WEST, WEGVAK LEUDAL

Openbare informatiemarkt 10 april: Toelichting concept Definitief Ontwerp (DO)



Agenda

- ▶ Waar staan wij nu?
- ▶ Nadere toelichting CONCEPT definitief ontwerp
- ▶ Vervolgstappen na vanavond
- ▶ Planning
- ▶ Hoe kunt u ons benaderen?
- ▶ Korte vragenronde



Waar staan wij nu?

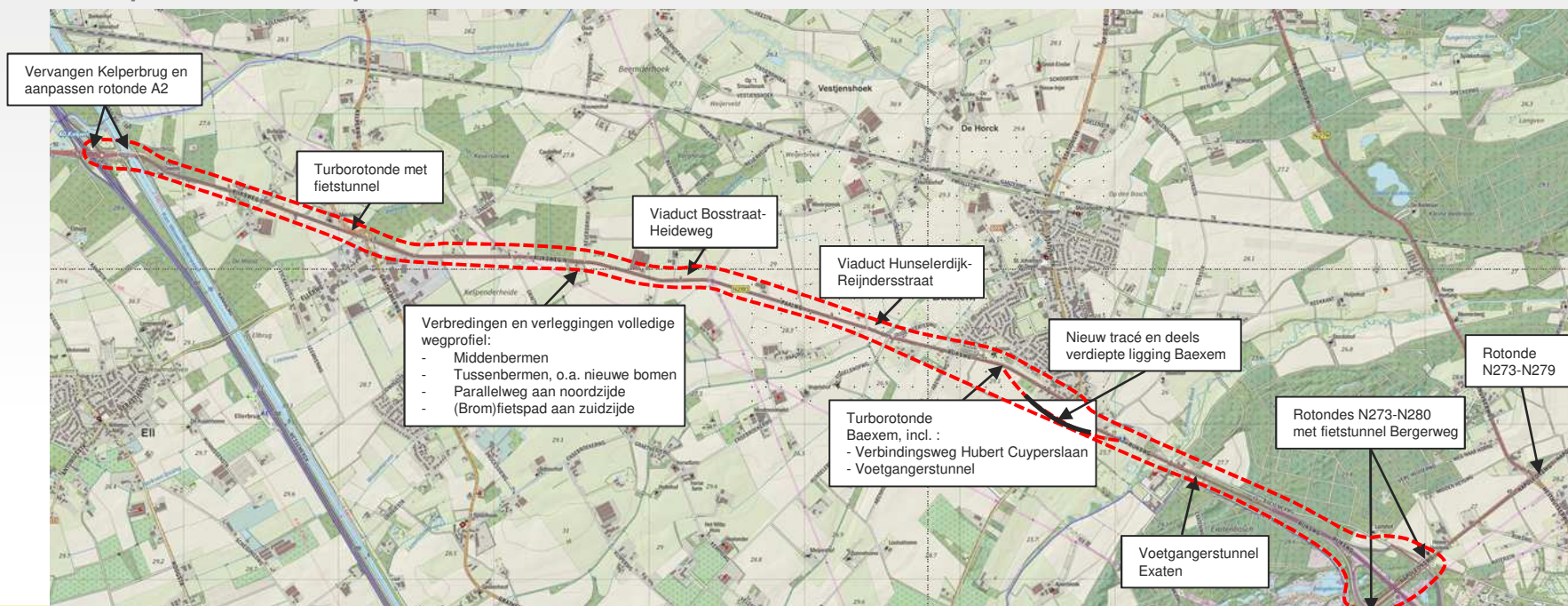
Recente activiteiten:

- ▶ Op 28 maart 2018 is realisatieovereenkomst door Provincie en gemeente ondertekend
- ▶ Opstellen realisatieovereenkomst over Kelperbrug met Rijkswaterstaat
- ▶ Ontwerp voor 90% definitief, concept definitief ontwerp wordt nu snel **definitief ontwerp**
- ▶ Op 3 en 4 april ontwerp gedeeld met begeleidingsgroepen Horn, Kelpen-Oler, Baexem en werkgroep Stakeholders



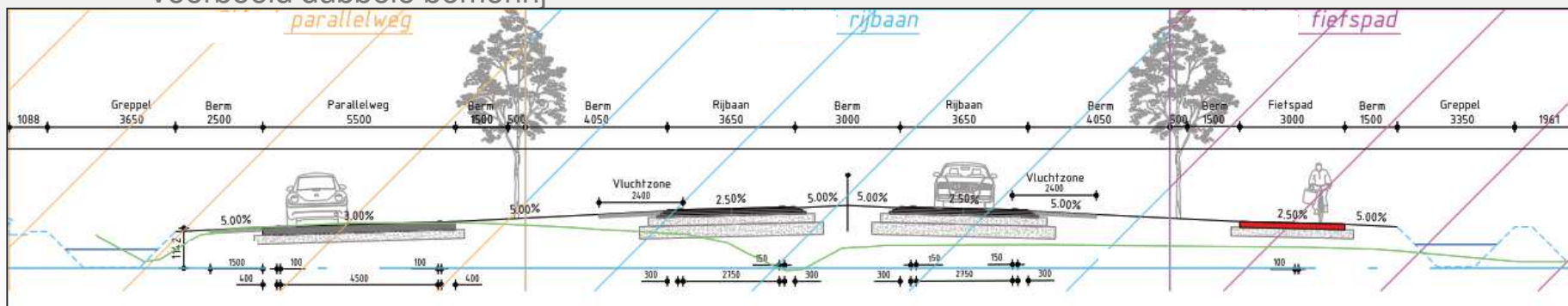
Huidige projectfase N280-West, wegvak Leudal

► Scope van de opdracht:



Huidige projectfase N280-West, wegvak Leudal

- ▶ Dwarsprofiel nieuwe N280
 - Voorbeeld dubbele bomenrij



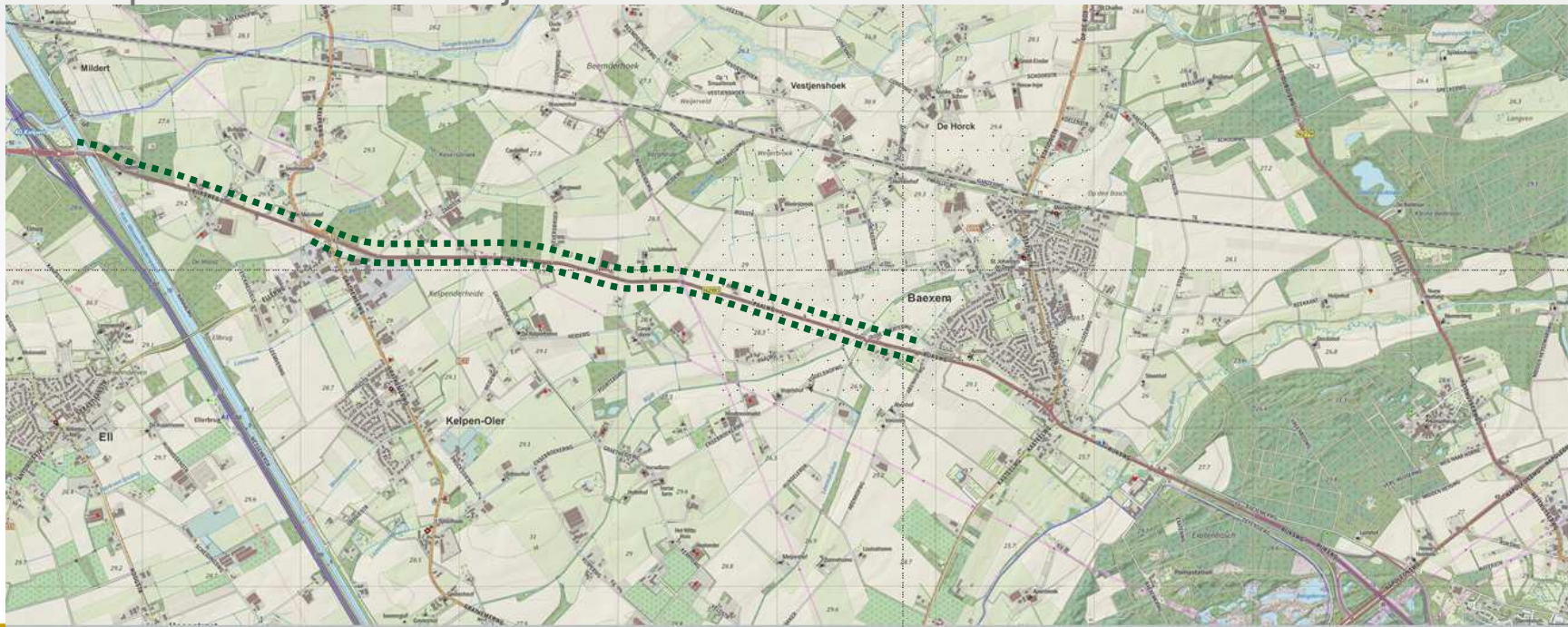
circa 45 meter
(maximaal)

- Bij enkele bomenrij: circa 43m
- Zonder bomenrij: circa 41m



Huidige projectfase N280-West, wegvak Leudal

- ▶ Dwarsprofiel met bomenrijen



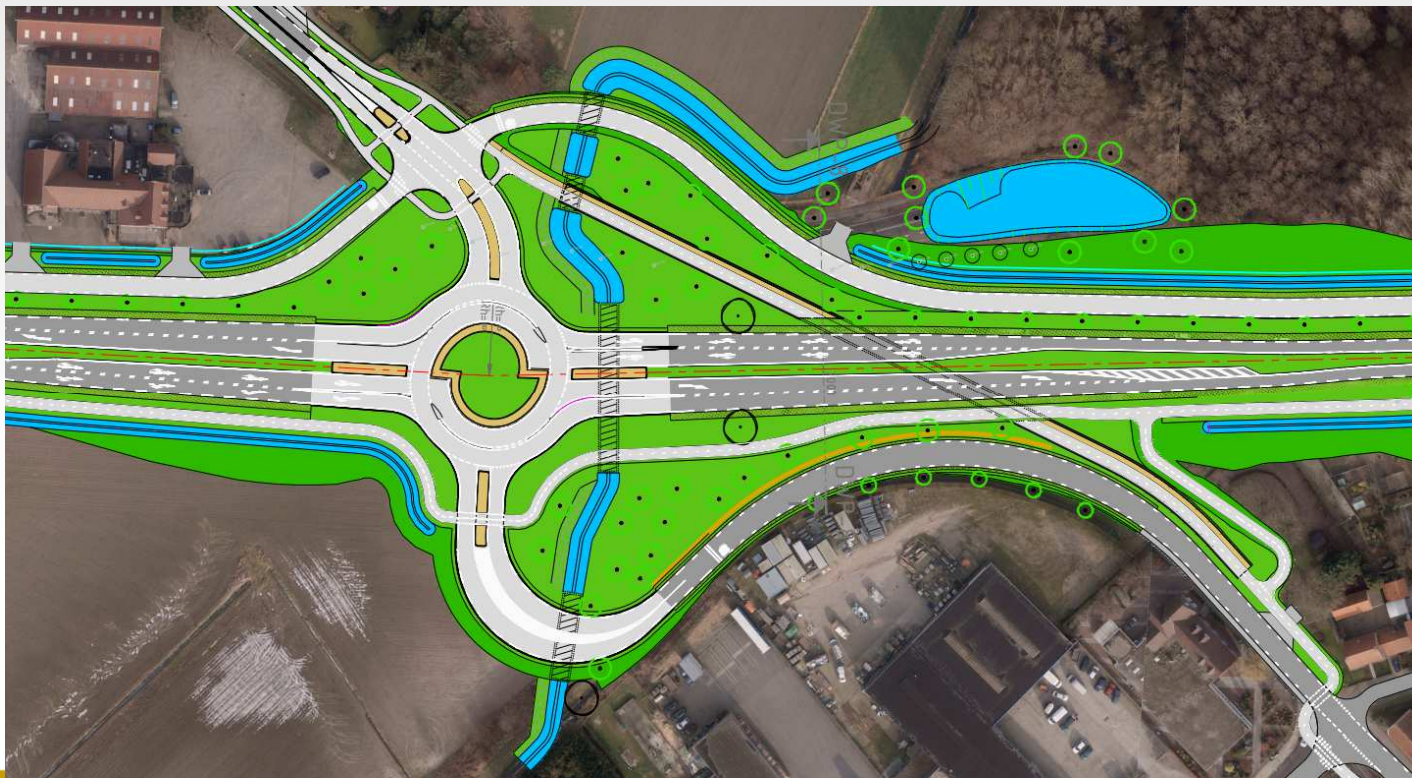
Nadere toelichting CONCEPT definitief ontwerp



Kelperbrug e.o.



Nadere toelichting CONCEPT definitief ontwerp



Rotonde Kelpen-
Oler



Nadere toelichting CONCEPT definitief ontwerp



Viaduct Bosstraat-
Heideweg

provincie limburg



leiding



Nadere toelichting CONCEPT definitief ontwerp



Viaduct Hunselerdijk-
Reijndersstraat

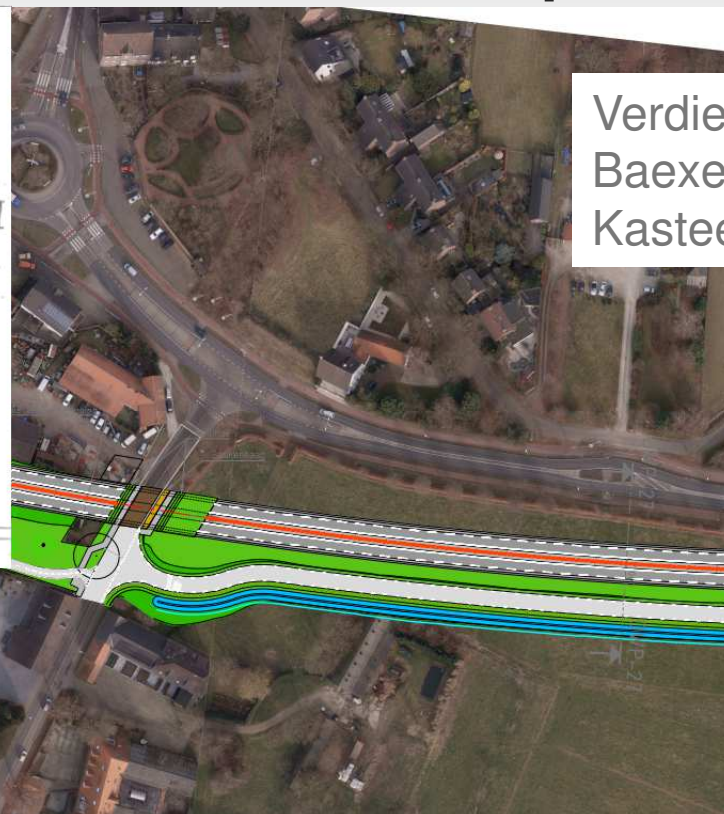
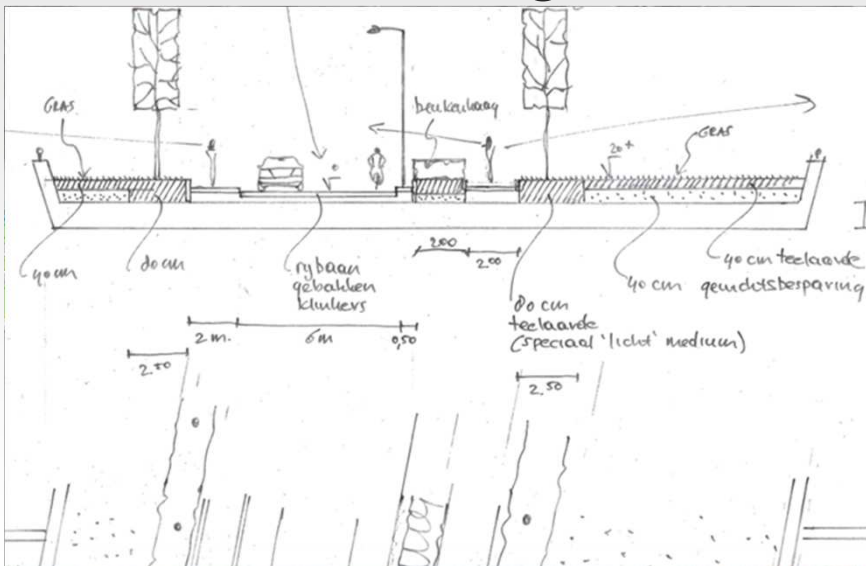


Nadere toelichting CONCEPT definitief ontwerp



Rotonde Baexem

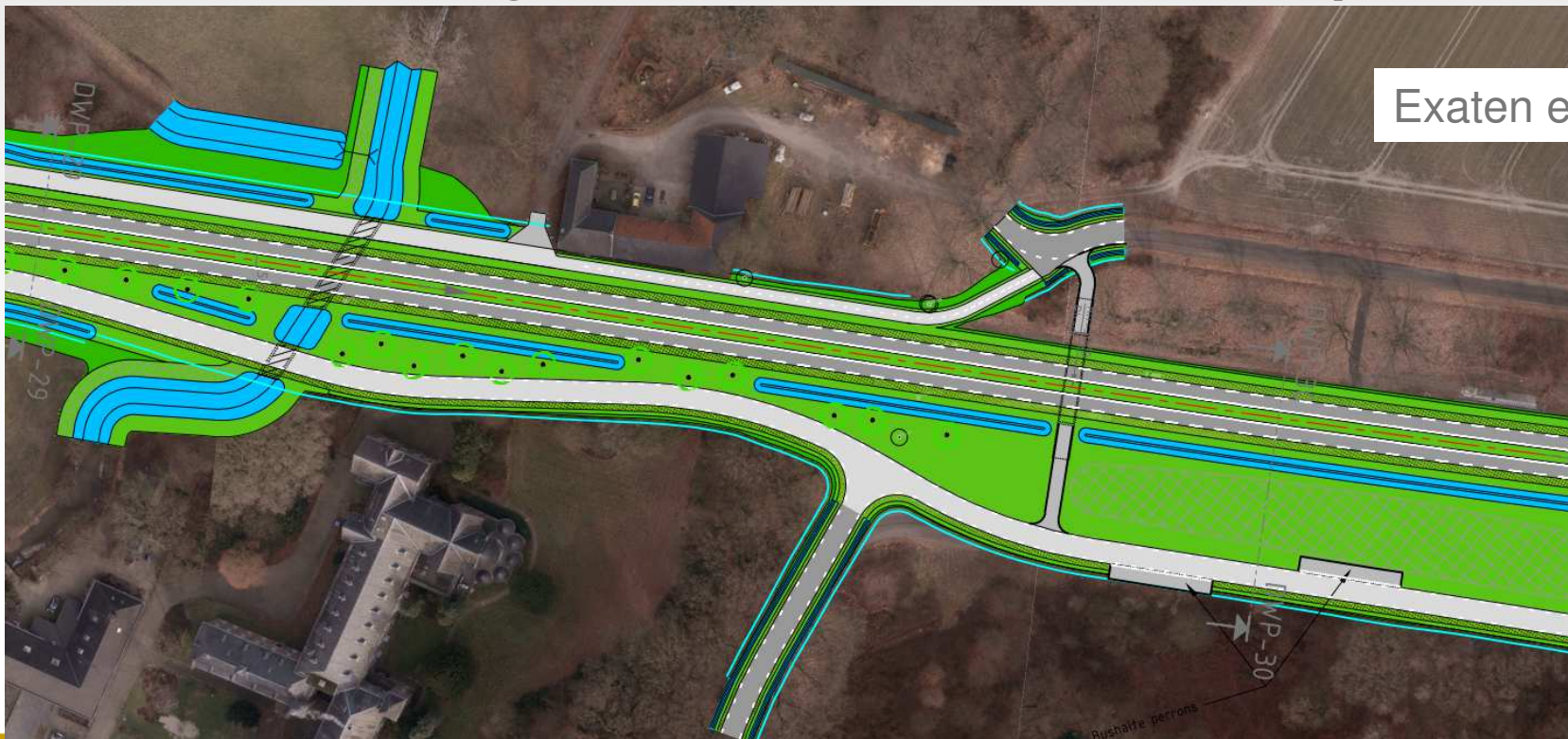
Nadere toelichting CONCEPT definitief ontwerp



Verdiepte ligging
Baexem en
Kasteelweg



Nadere toelichting CONCEPT definitief ontwerp



Exaten e.o.



Nadere toelichting CONCEPT definitief ontwerp



Aansluitingen N273-N280

Nadere toelichting CONCEPT definitief ontwerp



Vervolgstappen

- ▶ Afstemmen voorliggend ontwerp met overige stakeholders:
 - Rijkswaterstaat, TenneT, Waterschap, Natuurmonumenten, etc.

- ▶ Ontwerp aanpassen en optimaliseren.....van 90% naar 100%

- ▶ Opstarten overleg met grondeigenaren / aanwonenden
 - Vijf woningen zijn aangekocht
 - Voor het overige is aan grondverwerving nog niets gedaan, grondaankoopplan wordt opgesteld
 - Gesprekken over grondverwerving en bereikbaarheid percelen gaan starten



Vervolgstappen

- ▶ Hubert Cuyperslaan in 1-richting of in 2-richtingen
 - Hubert Cuyperslaan volwaardig onderzoeken in één richting EN in twee richtingen
 - Opnemen als variant in MER
 - Keuze wordt voorgelegd aan gemeenteraad

- ▶ Afronden onderzoeken t.b.v. MER

- ▶ Afronden onderzoeken t.b.v. PIP



Voorlopige planning


- | | |
|--|--|
| ▶ Uitwerken ontwerp
- Evt. aanpassing o.b.v. keuze Hubert Cuyperslaan | Juni '17 – Juni '18
Najaar '18 |
| ▶ Opstellen Milieueffectrapportage (MER)
- Inclusief besluitvorming voorkeursvariant | November '17 – najaar '18 |
| ▶ Opstellen PIP | November '17 – najaar '18 |
| ▶ Informatiemoment <u>definitief ontwerp</u> voor opstarten ruimtelijke procedure PIP | |
| ▶ Opstarten ruimtelijke procedure PIP (inclusief MER)
- Ontwerp PIP
- Definitief PIP | Begin '19
Begin '19
Najaar '19 / begin '20 |
| ▶ Start werkzaamheden op zijn vroegst
- Afhankelijk van moment uitspraak Raad van State | 2020 |










Hoe kunt u ons benaderen?

- ▶ Bel of mail ons voor het maken van een afspraak, wij komen bij u langs
- ▶ Iedere dinsdag werkt het projectteam vanuit het gemeentehuis in Leudal
- ▶ Tekeningen staan op de website van Provincie Limburg en gemeente Leudal
 - www.limburg.nl
 - www.leudal.nl
- ▶ In de hal van het gemeentehuis kunt u alle tekeningen inzien





Sociale agenda
We zetten in op een samenleving waarin alle Limburgers tot hun recht komen.
[Gezondheid en vitaliteit >](#)

-  subsidies
-  vergunningen
-  kaarten en cijfers
-  gedeputeerde staten
-  contact
-  vacatures
-  werk aan de weg
-  provinciale staten



https://www.limburg.nl/onderwerpen/verkeer-voervoer/wegenprojecte... x

Beeld Bewerken Extra Help

Wegenprojecten - Provincie...

home > onderwerpen > verkeer en vervoer > wegenprojecten

Wegenprojecten

De Provincie is verantwoordelijk voor inrichting en onderhoud van het provinciale wegennet van Limburg. Op deze pagina's vindt u informatie over (voorbereidende) werkzaamheden aan provinciale wegen in Limburg.

Nieuws

Buitenring tussen Kathagen en Naanhof eind april in gebruik

Eind april wordt weer een deel van de Buitenring Parkstad Limburg in gebruik genomen door het verkeer. Het gaat om het deel tussen Kathagen en de Naanloisweg (gemeente Nuth). Voorlopig sluit dit nieuwe wegdeel aan op de oude Randweg (N298). Zo kan de omleidingsroute via Vaesrade (gemeente Nuth) worden opgeheven. Door de vele regen in december en de vorstperiode in februari is de gebruiknaam enkele weken verschoven ten opzichte van de oorspronkelijke planning.

22 maart 2018

Herinrichting Hoofdstraat - Eperweg tussen Epen en Mechelen

De tweede fase van de herinrichting Hoofdstraat - Eperweg gaat binnenkort van start. Om de plannen toe te lichten aan de partijen die betrokken zijn bij de herinrichting organiseerde de gemeente Gulpen-Wittem op donderdagmiddag 1 maart 2018 een startbijeenkomst.

1 maart 2018

Reconstructie N274 Onderbanken officieel van start

Op donderdag 1 maart hebben gedeputeerde Eric Geurts (Mobiliteit) en wethouder Peter Salden (Ruimte en Financien, Gemeente Onderbanken) het officiële startsein gegeven voor het project

Wegenprojecten

Buitenring Parkstad Limburg

N266 Nederweert – A2

N270 Via Venray

N271 Milsbeek-Plasmolen-Mook

N271 Ombouw Gennepe

N273 Bebouwde kom Baarlo

N274 Onderbanken

N280 Roermond

N280 West – wegvak Leudal

N595 Wittermer Allee



Verduidelijkende vragen?

Inhoudelijke ontwerp vragen in de centrale zaal

